

Муниципальное общеобразовательное учреждение
«Междуреченская средняя общеобразовательная школа»

СОГЛАСОВАНО

Начальник управления
образования Администрации «Удорский»
района Республики Коми
Осипова Е.А.
« 20 » г.



СВЕРЖДАЮ

Руководитель администрации
МО УОР «Удорский»

Н.Д.Жилин

20__ г.



ПАСПОРТ

ШКОЛЬНОГО АВТОБУСНОГО МАРШРУТА

пгт.Междуреченск — пст.Селэгвож — пгт.Междуреченск

Составлен 31 августа 2019 года.

ПАСПОРТ ШКОЛЬНОГО МАРШРУТА
МОУ «Междуреченская средняя общеобразовательная школа»

МАРШРУТ пгт. Междуреченск — пст.Селэгвож — пгт.Междуреченск
(наименование маршрута)

Составлен по состоянию на 31.08.2019 г.

ХАРАКТЕРИСТИКА МАРШРУТА

Вид маршрута	Регулярный школьный (ежедневный подвоз)
Дата открытия и основание	08.10. 2014 года на основании Приказа отдела по Управлению муниципальным имуществом администрации муниципального района «Удорский» от 08.10.2014 г. № 92 « О приеме имущества в муниципальную собственность МР «Удорский». Решение Удорского районного суда от 20.08.2014 года №2-454/14 «О признании МО МР «Удорский» права муниципальной собственности на бесхозный участок автомобильной дороги».
Наименование организации-заказчика	МОУ «Междуреченская СОШ»
Почтовый и фактический адрес заказчика	169260, Республика Коми, Удорский район, пгт.Междуреченск, ул.Интернациональная, д.9
Руководитель (ФИО) организации-заказчика	Директор школы – Н.П.Акиншина
Телефон организации-заказчика	8(821-35) 23-1-23
Наименование организации-перевозчика	МОУ «Междуреченская СОШ»
Почтовый и фактический адрес перевозчика	169260, Республика Коми, Удорский район, пгт.Междуреченск, ул.Интернациональная, д.9
Руководитель (ФИО) организации-перевозчика	Директор школы – Н.П.Акиншина
Телефон организации-перевозчика	8(821-35) 23-1-23
Общая протяженность маршрута, км	39 км
Марка подвижного состава	ПАЗ 320538-70 В 333 МН 82 RUS
Дата закрытия и основания	-

СХЕМА МАРШРУТА С УКАЗАНИЕМ ЛИНЕЙНЫХ, ДОРОЖНЫХ СООРУЖЕНИЙ И ОПАСНЫХ УЧАСТКОВ

СОГЛАСОВАНО

Начальник управления
образования АМР «Удорский»
И.А. Осипова
20__ г.




УТВЕРЖДАЮ

Руководитель администрации
МО МР «Удорский»
Н.Д. Жилин
20__ г.



Схема маршрута
(общий вид на картографической основе)



АКТ ЗАМЕРА ПРОТЯЖЕННОСТИ МАРШРУТА

Комиссия в составе председателя Мамедовой Г.В.,-заместителя директора по БТЖ,
Членов: Пермяковой О.Я.,-заведующего хозяйством, Мезенцева Н.И.-механика школы, Пантелей
А.А. – водителя школьного автобуса

произвела замер расстояний и общей протяженности маршрута школьного автобуса
пгт. Междуреченск — пст.Селэгвож — пгт.Междуреченск
Путем контрольного замера на автобусе марки ПАЗ 320538-70
государственный номер В 333 МН 82 RUS
путевой лист № 75 , водитель Пантелей А.А. на стандартной авторезине




Путем сверки с паспортом дороги, комиссия установила:

1. Общая протяженность маршрута согласно показанию счетчика спидометра составила 39 км. (туда и обратно)
2. Расстояние от места стоянки автобуса до начального пункта движения 0,2 км.
3. Расстояние между промежуточными расстояниями составило:

Туда			Обратно		
Показания спидометра	Расстояние от начального пункта движения	Наименование остановочного пункта	Показания спидометра	Расстояние до остановочного пункта	Расстояние от начального пункта движения
19,5 км	19,5 км	Селэгвож	19,5 км	19,5 км	19,5 км

Председатель комиссии –  Мамедова Г.В., – заместитель директора по БТЖ,

Члены комиссии:

 Пермякова О.Я., – заведующий хозяйством,
 Мезенцев Н.И. – механик школы,
 Пантелей А.А. – водитель школьного автобуса.

ХАРАКТЕРИСТИКА ДОРОГИ НА МАРШРУТЕ

Местного значения, сельская дорога: песчано-гравийное (железобетонные плиты)
(наименование дороги, категория)

Ширина проезжей части 6-8 м,

Тип покрытия песчано - гравийное – 13 км, железобетонные плиты — 6,5 км
(по участкам с указанием их протяженности)

Искусственные сооружения: мост над ж/д путепроводом, мост деревянный-1

Временные изменения на автобусном маршруте регулярного сообщения

Временные изменения на маршруте (укорочение, введение объездов, прекращение движения)	Дата изменения	Причина изменения

Сведения о трассе маршрута

Кем обслуживается дорога	Удорский ДРСУч ОАО «Коми дорожная компания»
Наличие мостов (между какими пунктами или на каком километре) и их грузоподъемность	1 мост- 1,7км, Междуреченск — Усогорск мост над ж/д путепроводом 2 мост-16км, Междуреченск — Селэгвож, поворот на Селэгвож - деревянный мост
Наличие железнодорожных переездов (между какими пунктами или на каком километре) и их вид (охраняемые, неохраняемые)	нет
На каких остановочных пунктах имеются съездные площадки	нет
Наличие разворотных площадок на конечных пунктах	имеются

КОЛИЧЕСТВО ПЛАНОВЫХ РЕЙСОВ НА МАРШРУТЕ
Междуреченск — Селэгвож — Междуреченск

№ п/п	Сезон	Дни недели	Количество плановых рейсов (всего)
1.	весна-осень	Понедельник - суббота	2 (в день)
2.	осень-весна	Понедельник - суббота	2 (в день)

РАСПИСАНИЕ ДВИЖЕНИЯ АВТОБУСА НА МАРШРУТЕ

День	Маршрут	Время отправления	Время прибытия	Скорость движения
Понедельник - пятница	Междуреченск — Селэгвож	7.00	7.40	Не более 60 км/ч
	Селэгвож — Междуреченск	8.00	8.40	
Суббота	Междуреченск — Селэгвож	15.00	15.40	Не более 60 км/ч
	Селэгвож — Междуреченск	16.00	16.40	
В дни проведения общешкольных мероприятий, факультативов и других значимых занятий	Междуреченск — Селэгвож	7.00	7.40	Не более 60 км/ч
	Селэгвож — Междуреченск	8.00	8.40	
	Междуреченск — Селэгвож	16.30	17.10	
	Селэгвож — Междуреченск	17.30	18.10	

Протяженность маршрута – 39 км.

Ориентировочное время в пути: Междуреченск — Селэгвож 40 мин
Селэгвож — Междуреченск 40 мин

